



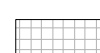













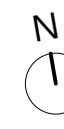


Legende					
	Holz Tragkonstruktion	OK Oberkante			
	Sonstige Holzbauteile	UK Unterkante			
	Stahlbeton	VK Vorderkante			
	Stahlbeton-WU	RFB Roflussboden			
	Stahlbeton Fertigteil	FFB Fertigflusssboden			
	unbewehrter Beton	RD Rohdecke			
	Mauerwerk	FD Fertigdecke			
	Wanddurchbruch	WD Wanddurchbruch			
	Wandschlitz	WS Wandschlitz			
	Deckendurchbruch (Bodendurchbrüche nicht dargestellt)	WA Wandausparung			
	Kernbohrung Decke (Kernbohrungen Boden nicht dargestellt)	DSP Deckensprung			
	1. Rettungsweg	DD Deckendurchbruch			
	Grundstücksgrenze	BD Bodendurchbruch			
	Bauzaun	KB Kernbohrung			
	Sparten Abwasser	BS Bodenschlitz			
	Sparten Trinkwasser	BP Bodenplatte			
	Sparten Strom	UZ Unterzug			
		ÜZ Überzug			
		H Heizung			
		L Lüftung			
		S Sanitär			
		E Elektro			
		RR Regenrohr			
		HE Hauptentwässerung			
		NE Notentwässerung			
		SH Sohlhöhe			
		HP Hochpunkt			
		TP Tiefpunkt			
		B Boden			
		D Decke			
		AD Abhangdecke			
±0,00 = 481,77 m ü. NHN					
<p>Vor Ausführung der Arbeiten sind alle Masse zu prüfen, bzw. am Bau zu nehmen. Für die Richtigkeit ist der Unternehmer verantwortlich. Plan- und Maßdifferenzen müssen vor der Ausführung mit der Bauleitung geklärt werden. Bau- und Arbeitsufen sind nach Erfordernissen mit der Bauleitung abzustimmen. Ist auf Details verwiesen, so sind diese ebenfalls zu berücksichtigen. Die anerkannten Regeln der Bautechnik sind einzuhalten. Dieser Plan gilt nur in Verbindung mit sämtlichen Plänen des Architekten/ Statikers und Haustechnik. Sämtliche Ausparungen für Heizung, Sanitär, Lüftung und Elektro sind vor Ausführung mit dem Architekten abzustimmen. Der Planinhalt ist urheberrechtlich geschützt.</p>					
Bauvohaben: Neubau Haus für Kinder Abenteuertalend Markt Indersdorf Wittelsbacherring 13 85229 Markt Indersdorf		MIA_WP_028V			
Index	Datum	gez.	Bemerkung	<div>VORABZUG</div>	Werkplan Ansicht Ost
					
Marktgemeinde Markt Indersdorf, vertreten durch: Franz Obesser, 1. Bürgermeister Markt Indersdorf Marktplatz 1, 85229 Markt Indersdorf					
M 1:50					
Plan: 1:188 x 630 mm					
gez: ES					
gepr:					
Stand: 30.04.26					